

NR 349/15.12.2022.

OFERTĂ DE VÂNZARE TEREN

Subsemnatul/Subsemnata¹⁾ ALEXANDREȘY IRINA CECILIA, CNP 665111111, având adresa de comunicare în: localitatea MAGHAR, str., nr., județul/sectorul BACĂU, codul poștal, e-mail, tel., sc., et., ap., vând teren agricol situat în extravilan, în suprafață de 0,0088 (ha), reprezentând cota parte 100%, la prețul de (*) 11.4 (lei).

Subsemnatul/Subsemnata¹⁾ NEAGU MARIU, CNP, având adresa de comunicare în: localitatea BACĂU, str., nr., județul/sectorul BACĂU, codul poștal, e-mail, tel., sc., et., ap., vând teren agricol situat în extravilan, în suprafață de 0,0088 (ha), reprezentând cota parte 100%, la prețul de (*) 11.4 (lei).

Subsemnatul/Subsemnata¹⁾ AMBROSIO FERENC, CNP, având adresa de comunicare în: localitatea BACĂU, str., nr. 10, județul/sectorul BACĂU, codul poștal, e-mail, tel., sc., et., ap. 15, vând teren agricol situat în extravilan, în suprafață de 0,0088 (ha), reprezentând cota parte 100%, la prețul de (*) 11.4 (lei).

Subsemnatul/Subsemnata¹⁾ COSMA NECHIUȘ, CNP, având adresa de comunicare în: localitatea BACĂU, str., nr., județul/sectorul BACĂU, codul poștal, e-mail, tel., sc., et., ap., vând teren agricol situat în extravilan, în suprafață de (ha), reprezentând cota parte, la prețul de (*) 11.4 (lei).

Subsemnatul/Subsemnata¹⁾ COSMA MARIUȘ NECHIUȘ, CNP, având adresa de comunicare în: localitatea BACĂU, str., nr., județul/sectorul BACĂU, codul poștal, e-mail, tel., sc., et. 5, ap. 69, vând teren agricol situat în extravilan, în suprafață de (ha), reprezentând cota parte 100%, la prețul de (*) 11.4 (lei).

¹⁾ Se completează numele și prenumele proprietarului terenului.

Condițiile de vânzare²⁾ sunt următoarele:

²⁾ Se va completa în cifre și litere.

Date privind identificarea terenului:

Specificare	Informații privind amplasamentul terenului							Categorie de folosință ³⁾ (**)	Observații
	Orașul/ Comuna/ Județul (*)	Suprafață (ha)		Număr cadastral (**)	Număr de carte funciară (**)	Număr tarla/lot (**)	Număr parcelă (**)		
		Suprafața totală (*)	Cotă-parte ⁴⁾						
Se completează de către vânzător.	MAGHAR	0,0088	100%	65620	65620	12/2	120	ARABIL	
Verificat primărie ⁵⁾	u	u	u	u	u	u	u	u	

³⁾ Se completează categoria de folosință a terenurilor agricole situate în extravilan conform art. 2 din Legea fondului funciar nr. 18/1991, republicată, cu modificările și completările ulterioare.

⁴⁾ Se completează cu "X" rubricile în care informațiile pot fi comparate cu datele din Registrul agricol, evidențele fiscale, evidențele de stare civilă, altele asemenea.


⁵⁾ Cota-parte din suprafață se exprimă în fracție și în hectare.

(*) Declar că terenul agricol situat în extravilan face obiectul acțiunii pentru pronunțarea unei hotărâri judecătorești care să țină loc de contract de vânzare:


DA NU



Cunoscând că falsul în declarații se pedepsește conform Legii nr. 286/2009 privind Codul penal, cu modificările și completările ulterioare, declar că datele sunt reale, corecte și complete.

Vânzător/Imputernicit,
.....
(numele și prenumele în clar)
Semnătura
.....
I.S. C

Vanzator/Imputernicit,
.....
(numele si prenumele in clar)
Semnatura
.....
L.S. 

Vanzator/Imputernicit,
.....
(numele si prenumele in clar)
Semnatura
.....
L.S.

Vanzator/Imputernicit,
.....
(numele si prenumele in clar)
Semnatura
.....
L.S. 

Vanzator/Imputernicit,
.....
(numele si prenumele in clar)
Semnatura 
.....
L.S. 

Acest document poate avea modificări ulterioare. Cumpărați documentul în formă actualizată sau alegeți un abonament Lege5 care permite accesul la orice formă actualizată, fără mesaje publicitare.

NOTE:

Câmpurile notate cu (*) sunt obligatoriu de completat.

Câmpurile notate cu (**) se completează în cazul în care sunt cunoscute informațiile.